



## » Mobil in Ennepetal «

*Klimafreundlich unterwegs*

## Inhalt

- 4 – 5** Zu Fuß unterwegs
- 6 – 11** Das Fahrrad nutzen
- 12 – 15** Öffentlicher Personennahverkehr
- 16 – 17** Mit dem Auto unterwegs
- 18 – 19** Freizeit- und Tourismus
- 19** Unser ökologischer Fußabdruck



Diese Broschüre wurde auf 100% Recyclingpapier (Blauer Engel, FSC) gedruckt.



Liebe Ennepetalerinnen und Ennepetaler,

unsere Stadt bietet eine Vielzahl naturnaher und wertvoller Grün- und Erholungsräume und weist als höhlenreichste Stadt Deutschlands einen schützenswerten Fundus an geologischen Besonderheiten auf.

Damit das auch in Zukunft so bleibt, bekennen wir uns in Ennepetal aktiv zum Klimaschutz und unternehmen eine Vielzahl von Aktivitäten. Dazu gehören auch, die Folgen des Verkehrs für Mensch und Umwelt so gering wie möglich zu halten und eine klimafreundliche Mobilität in unserer Stadt zu fördern – sei es auf dem Weg zur Arbeit oder in der Freizeit.

Ich möchte alle Bürgerinnen und Bürger ermutigen, Ihren ökologischen Fußabdruck in Sachen Mobilität zu verbessern. Daher haben wir in dieser Broschüre eine Reihe von Informationen zusammengestellt, wie Sie Ihre Wege in und um Ennepetal herum möglichst klimafreundlich gestalten – und dabei noch Spaß haben können!

Lassen Sie uns auch in Sachen Mobilität gemeinsam handeln – entsprechend unserem Klimaschutz-Motto „ennepetal – klima findet stadt“. Lassen Sie sich klimafreundlich inspirieren!

Ihre

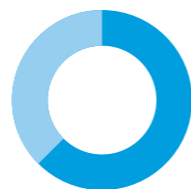
Imke Heymann

- Bürgermeisterin der Stadt Ennepetal -



## » Zu Fuß unterwegs «

Zu Fuß gehen ist seit jeher die natürlichste Form der Fortbewegung – gesund und umweltfreundlich. Über ein Fünftel aller Wege werden in Deutschland ausschließlich zu Fuß zurückgelegt.



Zwei Drittel der Fläche Ennepetals besteht aus Wald und landwirtschaftlich genutzter Fläche – das lädt zum Wandern in der Natur ein!

### » Zu Fuß zur Arbeit

Zu Fuß gehen und so ganz nebenbei CO<sub>2</sub> einsparen: Pro Liter Benzin stößt ein Pkw durchschnittlich knapp 2,8 Kilogramm Kohlendioxid aus. Bei einem Verbrauch von 8 Litern Benzin auf 100 Kilometern sparen Sie pro Kilometer Fußweg 0,22 Kilogramm Kohlendioxid.

Lassen Sie das Auto zu Hause stehen und gehen z. B. zweieinhalb Kilometer zur Arbeit zu Fuß, so sparen Sie auf Ihrem Arbeitsweg (2 x 2,5 Kilometer) pro Jahr 288 Kilogramm Kohlendioxid ein. Pro Weg brauchen Sie dafür nur knapp 30 Minuten.

### » Zu Fuß zur Schule

Wenn Kinder den Schulweg zu Fuß allein zurücklegen, lernen sie, sich auch ohne ihre Eltern selbstständig und sicher im Straßenverkehr zu bewegen. Das bedarf jedoch ein wenig Übung.

### Der VCD-Laufbus

Die Idee ist einfach: Eine Gruppe von Kindern geht zusammen zur Schule und wird dabei von einem oder mehreren Erwachsenen begleitet, bis die Gruppe sicher genug ist, um alleine zu laufen. Das hat Vorteile für alle Beteiligten.

Nähere Informationen zum Laufbus und wie Sie selbst ganz einfach einen organisieren können, bietet Ihnen der VCD (Verkehrsclub Deutschland) unter [www.vcd.org](http://www.vcd.org), Rubrik „Themen/Mobilitätsbildung“. Hier erhalten Sie auch weitere Informationen zu einem sicheren Schulweg.

### » Zu Fuß in der Freizeit

Sie können Ennepetal beispielsweise auf dem Wappenweg umwandern oder kürzere Rundwege mit einer Streckenlänge zwischen 8 und 20 Kilometern auswählen. Bei allen Routenvorschlägen wurde großer Wert darauf gelegt, dass die Streckenführung möglichst naturnah ist und nur im Ausnahmefall über asphaltierte Wege verläuft.

### Wandertourenvorschläge der Kluterthöhle GmbH

Verschiedene Tourenvorschläge der Kluterthöhle finden Sie als GPS-Track zum Download unter [www.kluterthoehle.de](http://www.kluterthoehle.de), Rubrik „Ausflugstipps“ und als Karte zum Bestellen per E-Mail an [info@kluterthoehle.de](mailto:info@kluterthoehle.de). Weitere Wanderbroschüren erhalten Sie auch an der Rathausinfo (Bismarckstr. 21), im Haus Ennepetal (Gasstr. 10) und im Infopunkt Busbahnhof (Südstr. 13).

### AG Wandern

Die Rundwege der AG Wandern gibt es als Broschüre zum Bestellen per Mail: [info@kluterthoehle.de](mailto:info@kluterthoehle.de) und als GPS-Track zum Download: [www.gpsies.com/mapFolder.do?id=25892](http://www.gpsies.com/mapFolder.do?id=25892)  
Kontakt: [gps-wandern@ennepetal.de](mailto:gps-wandern@ennepetal.de).

### Themenwanderungen der AG Wandern

Über das Jahr werden verschiedene Themenwanderungen angeboten, so zum Beispiel eine geologische Wanderung oder eine Pilzwanderung. Aktuelle Themen, Termine und Anmeldungen über: Touristinfo im Haus Ennepetal (Gasstr. 10), Tel. 02333 / 988011.





## » Das Fahrrad nutzen «

Elektrofahrräder erfreuen sich wachsender Beliebtheit. In der hügeligen Region Ennepetals sind Elektrofahrräder eine komfortable Alternative zum PKW und ermöglichen ganz neue Fortbewegungsmöglichkeiten – für alle Altersgruppen. Sie eignen sich nicht nur für Alltagswege, sondern auch für längere Strecken und Radtouren.

 14

... sichere Abstellplätze für Fahrräder mit Lademöglichkeit für E-Bikes bietet Ennepetals Bike & Ride-Parkplatz.

### ----> Mit dem Fahrrad – so oft es geht

Für den täglichen Weg zur Arbeit, zur Kita, zur Schule und auch zum Einkaufen bietet sich das Fahrrad oft als praktisches Verkehrsmittel an. Regionale Verkehre bis 20 Kilometer Entfernung lassen sich so gut verlagern und können dann zu einer deutlichen Entspannung im Individualverkehr führen. In der Freizeit lässt sich mit dem Fahrrad hervorragend die schöne Ennepetaler Umgebung erkunden. Probieren Sie es einfach einmal aus!

#### Fahrradabstellanlage am Ennepetaler Bahnhof

Wenn Sie Ihr Fahrrad auf längeren Strecken nicht mitnehmen möchten, radeln Sie zur Haltestelle und fahren dann weiter mit Bus oder Bahn. In der Stadt Ennepetal steht auf dem vorhandenen Park & Ride-Parkplatz am Bahnhof eine moderne Fahrradabstellanlage zur Verfügung. Diese bietet 14 sichere Abstellplätze für Fahrräder mit Lademöglichkeit für E-Bikes an, die über die „DeinRadschloss-Plattform“ gebucht werden können: [www.dein-radschloss.de](http://www.dein-radschloss.de)

#### Fahrrad und ÖPNV

Eine Fahrradmitnahme in öffentlichen Verkehrsmitteln ist erlaubt. In der Regel ist ein entsprechendes Zusatzticket erforderlich. Alle zuschlagfreien Züge der Deutschen Bahn mit Gepäckwagen oder Gepäckabteilen nehmen jederzeit Fahrräder mit. Diese Züge sind in den Fahrplantabellen durch das Rad-Symbol gekennzeichnet. In anderen Zügen und S-Bahnen ist die Fahrradmitnahme Montag bis Freitag bis 6.30 Uhr und ab 9.00 Uhr erlaubt. An Samstagen, Sonntagen und Feiertagen gibt es keine zeitlichen Beschränkungen.

Auch die Verkehrsgesellschaft Ennepe Ruhr (VER) als Betreiber des öffentlichen Personennahverkehrs in Ennepetal befördert Ihr Fahrrad – allerdings abhängig von Tageszeit, Verkehrsaufkommen und dem vorhandenen Platzangebot.

#### Aktion „Mit dem Rad zur Arbeit“

„Mit dem Rad zur Arbeit“ ist eine jährlich stattfindende Mitmach-Aktion von AOK (Allgemeine Ortskrankenkasse) und ADFC (Allgemeiner Deutscher Fahrrad-Club), die jährlich jeweils vom 1. Mai bis zum 31. August läuft. Innerhalb dieses Zeitraums soll an mindestens 20 Tagen nur mit dem Rad oder Rad kombiniert mit Bus und Bahn zur Arbeit gefahren werden. Unter allen Teilnehmenden werden attraktive Einzel- und Teampreise verlost. Sowohl Einzelpersonen als auch Teams mit bis zu vier Kolleg/inn/en können sich anmelden, wobei jeder ganz individuell seine eigene Strecke zur Arbeit radelt. Mehr Infos unter [www.mit-dem-rad-zur-arbeit.de](http://www.mit-dem-rad-zur-arbeit.de)

#### Radtourenvorschläge der Kluterthöhle GmbH

Verschiedene Radrouten führen Sie auf schönen Strecken durch und um die Stadt. Die Tourenvorschläge der Kluterthöhle finden Sie als GPS-Track unter [www.kluterthoehle.de](http://www.kluterthoehle.de), Rubrik „Ausflugstipps“ zum Download und als Karte zum Bestellen per E-Mail an [info@kluterthoehle.de](mailto:info@kluterthoehle.de).



*Kluterthöhle & Freizeit  
Verwaltungs- und Betriebs-GmbH & Co. KG  
Gasstraße 10, 58256 Ennepetal  
Tel. 02333 / 98800*





### AG ProRad-EN

Die Ennepetaler AG ProRad-EN ([www.prorad-en.de](http://www.prorad-en.de)) hat einige Routen mit unterschiedlichen Schwierigkeitsgraden mit entsprechenden Beschreibungen erstellt. Zudem bietet ProRad-EN geführte Radtouren an, zum Beispiel die „Vier-Talsperrenrunde“ oder die „E-Bike-Freundes-Tour“.

### Allgemeiner Deutscher Fahrrad-Club Deutschland

Der ADFC Kreisverband Ennepe-Ruhr e.V. vertritt die Interessen der Radler/innen im Ennepe-Ruhr-Kreis. Sein besonderes Engagement liegt in der Organisation von Radtouren. Auch Tagestouren zu weiter entfernten, attraktiven Zielen, ggf. in Kombination mit der Bahn, werden angeboten. [www.adfc-nrw.de/kreisverbaende/kv-ennepe-ruhr/](http://www.adfc-nrw.de/kreisverbaende/kv-ennepe-ruhr/)

### Radtouren im Radrevier Ruhr

Radfahren im Ruhrgebiet und Radurlaub in der Metropole Ruhr: ein dichtes Radwegenetz von über 1.200 Kilometern Länge durchzieht das Ruhrgebiet und dient als Grundgerüst für das radrevier.ruhr. Digitale Radtourenplanung unter [www.radrevier.ruhr](http://www.radrevier.ruhr)

### Radtourenplaner NRW

Das Ministerium für Bauen, Wohnen, Stadtentwicklung und Verkehr des Landes Nordrhein-Westfalen bietet im Netz unter [www.radroutenplaner.nrw.de](http://www.radroutenplaner.nrw.de) ein vielfältiges Angebot für die NRW-weite Radtourenplanung.


### Lastenräder

Lastenräder werden immer mehr zum Trend. Antworten auf viele Fragen zum Thema Lastenrad bietet Ihnen der VCD (Verkehrsclub Deutschland) auf der Webseite [www.vcd.org](http://www.vcd.org), Rubrik „Themen/Radverkehr/Lastenräder“. Dort haben Sie auch die Möglichkeit, gezielt nach einem Händler in Ihrer Nähe zu suchen, wenn Sie Interesse haben, ein Lastenrad auszuprobieren oder anzuschaffen.




### Fahrradwerkstatt im Mehrgenerationenhaus

Jeweils am zweiten und letzten Donnerstag im Monat öffnet von 14.00 bis 18.00 Uhr im Mehrgenerationenhaus die „Fahrradwerkstatt für Hobbyschrauber/innen“. Hier können defekte und wertgeschätzte Fahrräder wieder in Ordnung gebracht oder gebrauchte Räder günstig erworben werden.

 Mehrgenerationenhaus der Stadt Ennepetal  
Gasstraße 10, 58256 Ennepetal  
c/o Astrid Fänger, Tel. 02333 / 979358  
[afaenger@ennepetal.de](mailto:afaenger@ennepetal.de)

### Das Ennepetaler E-Bike im Verleih

Hier können Sie sich auf dem E-Bike erproben und auch als ungeübte/r Radfahrer/in bequem fortbewegen:

 Verleihstation am Hallen- und Freibad „platsch“  
Mittelstr. 108, 58256 Ennepetal  
Tel. 02333 / 604718  
[ebike@erlebnisregion-ennepetal.de](mailto:ebike@erlebnisregion-ennepetal.de)  
[www.platsch-en.de](http://www.platsch-en.de)

### Informationen zum Kauf eines E-Bikes

Die Kaufberatung des VCDs hilft Ihnen bei der Anschaffung mit Tipps zu Antrieben, Reichweiten und Einsatzbereichen von Elektrofahrrädern auf dem Infoportal [www.e-radkaufen.de](http://www.e-radkaufen.de)

### E-Bike Bonus der AVU

Kunden der AVU im AVU Vertriebsgebiet können einen Bonus bei der Neuanschaffung eines E-Bikes bekommen. Infos erhalten Sie unter [www.avu.de/foerderwelt](http://www.avu.de/foerderwelt) oder unter Tel. 02332 / 73123.

*Radfahrende, die sicher unterwegs sein wollen, achten darauf, dass ihr Fahrrad den Vorschriften entspricht.*





Foto: Klutertöhle & Freizeit GmbH & Co. KG

### Die Ennepe-Runde

Die Ennepe-Runde ist eine 45 km lange Radroute durch eine landschaftlich reizvolle Umgebung. Auf ihrer Gesamtlänge gilt es einen Höhenunterschied von 300 m zu überwinden. Zahlreiche Abkürzungsmöglichkeiten machen die Tour auch zum interessanten Ausflugsziel für die gesamte Familie. Auf [www.ennepe-ruhr-tourismus.de/angebote/radparadies/ennepe-runde](http://www.ennepe-ruhr-tourismus.de/angebote/radparadies/ennepe-runde) finden Sie weitere Infos.

### Radfahren in NRW

Hier finden Sie ein vielfältiges Angebot an Radtouren in NRW: [www.radroutenplaner.nrw.de](http://www.radroutenplaner.nrw.de)

Suchen Sie Gleichgesinnte für eine gemeinsame Radtour - auch über Stadtgrenzen hinweg? Die ADFC-Mitradelzentrale bringt Radreisende und Freizeitpartner/innen zusammen: [www.adfc-radtourismus.de/mitradelzentrale](http://www.adfc-radtourismus.de/mitradelzentrale)



Karte: © Ennepe-Ruhr-Kreis (Abteilung Liegenschaftskataster und Geoinformationen)





Foto: Baumgardt Consultants

## » Öffentlicher Personennahverkehr (ÖPNV) «

Wer mit Bus oder Bahn fährt, verursacht zwei Drittel weniger CO<sub>2</sub> als mit dem eigenen Pkw und leistet so einen großen Beitrag zum Klimaschutz. Wenn nur ein Prozent der Autofahrer ihren Wagen stehen ließe und stattdessen die Nahverkehrsangebote nutzte, würden in Deutschland pro Jahr eine Million Tonnen Kohlendioxid weniger in die Luft gepustet.



... Linien sichern einen leistungsfähigen ÖPNV im Ennepe-Ruhr-Kreis.

Ein Großteil der Buslinien führt in Ennepetal über den Ennepetaler Busbahnhof, einem der wichtigsten Umsteigepunkte der Region. Direkt neben der neuen Fußgängerzone gelegen wird er von 16 Buslinien der Verkehrsgesellschaft Ennepe Ruhr (VER) angefahren, darunter einer Bürgerbuslinie. Aktuell stößt der Busbahnhof hiermit an seine Belastungsgrenze und wird in Zukunft sowohl verkehrstechnisch als auch architektonisch auf den neuesten Stand gebracht. Hauptverkehrsknotenpunkt für den überörtlichen Verkehr ist der Bahnhof Ennepetal/Gevelsberg (Bahnhofstraße) mit Anschluss an die vielgenutzten Regionalexpress-Züge RE 4 nach Aachen, RE 7 nach Krefeld und RE 13 nach Hamm/Westfalen.

### Verkehrsgesellschaft Ennepe Ruhr mbH (VER)

Die Verkehrsgesellschaft Ennepe Ruhr mbH ist das regionale Verkehrsunternehmen im Ennepe-Ruhr-Kreis und bietet mit 51 Linien einen leistungsfähigen öffentlichen Personennahverkehr im Ennepe-Ruhr-Kreis. Es bestehen vielfältige Verknüpfungen in die benachbarten Städte.

[www.ver-kehr.de](http://www.ver-kehr.de)

Zentrale: 02333 / 9785-0

Fahrplan- und Preisauskunft: 02333 / 9785-10

Schlaue Nummer: 01806 / 504030 (rund um die Uhr)

Interaktiver Netzplan: [www.ver-netzplan.de](http://www.ver-netzplan.de)

Theater-Bus-Shuttle: [www.ver-kehr.de/30938.html](http://www.ver-kehr.de/30938.html)

### Seniorenbegleitservice

Der Seniorenbegleitservice ist ein kostenfreies Angebot der Verkehrsgesellschaft Ennepe Ruhr. Es umfasst die Abholung

an der Haustür, die Unterstützung beim Transfer bis hin zur Begleitung zum vereinbarten Ziel. Es ist lediglich eine gültige Fahrkarte für die gewünschte Strecke erforderlich. Bis spätestens 12:00 Uhr am Vortag nimmt das Kundencenter Anmeldungen entgegen. Begleitungen sind Montag bis Freitag ab 8:00 Uhr möglich.

Tel. 02333 / 9785-0

[seniorenbegleitservice@ver-kehr.de](mailto:seniorenbegleitservice@ver-kehr.de)

### Der Bürgerbus Ennepetal

Das Motto des Bürgerbusvereins Ennepetal lautet „Bürger fahren für Bürger“. Der Verein engagiert sich für die Sicherung der Mobilität von Ennepetaler Bürger/innen. Ehrenamtliche Fahrer/innen fahren drei Streckenführungen im regelmäßigen Linienverkehr.

Der Bürgerbus verkehrt von Montag bis Freitag und Samstagvormittag, nicht an Feiertagen. Die Haltestellen werden nur nach vorheriger Anmeldung angefahren. Eine Anmeldung muss eine halbe Stunde vor den im Fahrplan ausgewiesenen Abfahrtszeiten erfolgen.

Schwerbehinderte mit amtlichem Ausweis und Wertmarke können den Bürgerbus kostenlos benutzen. Handgepäck, Kinderwagen, Rollatoren, Rollstühle und Hunde werden kostenfrei befördert.

Fahrausweise der VER haben im Bürgerbus keine Gültigkeit. Es gelten die Beförderungsbedingungen des Bürgerbusses Ennepetal.

Tel. 0157 / 78094724

[www.buergerbus-ennepetal-ev.de](http://www.buergerbus-ennepetal-ev.de)







### AnrufSammelTaxis (AST) in Ennepetal

AnrufSammelTaxis (AST) haben Haltestellen und einen Fahrplan – wie andere öffentliche Verkehrsmittel auch. Gefahren wird jedoch, wie beim üblichen Taxi, nur dann, wenn es bestellt wird. Das AST ergänzt den öffentlichen Personennahverkehr (ÖPNV) in Zeiten und Gebieten mit schwacher Nachfrage. Aussteigen kann man nicht nur an den AST-Haltestellen selbst, sondern rund 500 Meter um sie herum, so dass Sie unter Umständen direkt bis vor Ihre Haustür gebracht werden. Gegen einen geringen Aufpreis bringt Sie das Taxi auch an ein weiter entferntes Fahrziel.

Das AST fährt nach festem Fahrplan, jedoch nur bei vorheriger Anmeldung. Die Fahrpläne sind auf die einzelnen AST-Gebiete zugeschnitten und individuell gestaltet. Eine Anmeldung ist bis spätestens 30 Minuten vor der Abfahrtszeit in der jeweiligen AST-Zentrale erforderlich. Zusteigen können Sie an den mit dem AST-Logo gekennzeichneten Abfahrtsstellen.

Weitere Informationen und Kontakt erhalten Sie im VER-Kundencenter Ennepetal und unter:

 *Reisebüro Bohm (im Einkaufszentrum Heilenbecke),  
Voerder Str. 2, Tel. 02333 / 81525  
reimarkt@web.de*

 *Reisebüro Birker  
Lindenstr. 19, Tel. 02333 / 912990  
info@reisebuero-birker.de  
[www.onlineweg.de/ennepetal](http://www.onlineweg.de/ennepetal)*

### TaxiBus


Der Name TaxiBus setzt sich aus zwei Teilen zusammen: Vom (Linien-)Bus hat er den festen Linienweg mit Haltestellen und Fahrplan, vom Taxi die Eigenschaft, dass er nur nach Vorbestellung fährt. TaxiBusse ersetzen gering besetzte Busfahrten, bei denen sich der Einsatz eines Linienbusses nicht lohnt. In der Regel führt ein örtliches Taxiunternehmen die TaxiBus-Fahrten mit einem Pkw oder Kleinbus durch.

Bis 30 Minuten vor der geplanten Abfahrt kann ein Fahrtwunsch in der TaxiBus Zentrale angemeldet werden. Es gelten die gleichen Beförderungsbedingungen und Tarifbestimmungen wie im normalen Linienverkehr. Der TaxiBus kann mit allen gültigen Tickets im VRR genutzt werden.

Der TaxiBus kann Montag bis Samstag von 6:00 Uhr bis 18:00 Uhr unter Tel. 02333 / 3388 (Taxi Sahin) gebucht werden. [www.ver-kehr.de/31006.html](http://www.ver-kehr.de/31006.html)

### Verkehrsverbund Rhein-Ruhr (VRR)

Fahrten im übergeordneten Verkehrsverbund Rhein-Ruhr und in angrenzende Verkehrsverbünde organisiert der VRR. Fahrplanauskünfte und Ticketbuchungen sind möglich unter [www.vrr.de](http://www.vrr.de) oder im VER-Kundencenter Ennepetal.

 *VER Kundencenter Ennepetal  
Wuppermannshof 7, 58256 Ennepetal  
Tel. 02333 / 9785-0*

*Öffnungszeiten:  
MO - DO: 8.00 - 16.00 Uhr, FR: 8.00 - 13.00 Uhr*



### Digitaler Reiseplaner Qixxit der Deutschen Bahn

Qixxit ist ein digitaler Reiseplaner, der verschiedene Verkehrsmittel und -anbieter intelligent miteinander verbindet und so die besten Routen findet. Die Software kombiniert Zug, Flug und Fernbus zu einer zusammenhängenden Route. So entstehen ganz neue Reisemöglichkeiten, auch zu Orten, die bisher nicht so leicht zu erreichen waren. Reisende gelangen so clever, bequem, schnell und günstig an ihr Ziel. Überregionale Reisen sowie Mittel- und Langstreckenreisen können mit Qixxit geplant und gebucht werden. Die Route beginnt und endet an der nächstliegenden Fernbushaltestelle, Bahnhof oder Flughafen des Start- und Zielorts. Als App steht der Reiseplaner in den Stores für iOS und Android zum Download bereit. [www.qixxit.com](http://www.qixxit.com)

*Wir alle können einen Beitrag zum Klimaschutz leisten, indem wir für möglichst viele Wege öffentliche Verkehrsmittel nutzen.*





## » Mit dem Auto unterwegs «

Auf Kurzstrecken – Auto stehen lassen:  
Knapp die Hälfte aller Autofahrten ist kürzer als sechs Kilometer und ein knappes Viertel sogar kürzer als zwei Kilometer. Wenn nur ein Drittel der Strecken unter sechs Kilometer mit dem Rad anstelle des Autos zurückgelegt würden, könnten jährlich 7,5 Millionen Tonnen Kohlendioxid gespart werden.

**23**

... Stunden steht das eigene Auto durchschnittlich herum und verursacht Kosten.

### Park & Ride / Bike & Ride am Bahnhof Ennepetal

Park & Ride-Parkplätze bieten Ihnen die Möglichkeit, Ihr Fahrzeug in direkter Nähe einer ÖPNV-Haltestelle abzustellen. So können Sie für die Weiterfahrt in der Stadt den ÖPNV nutzen und damit Benzin- und Parkkosten sparen. P&R-Parkplätze finden Sie am Bahnhof Ennepetal. Von dort können Sie jeweils bequem in die Regionalbahn, die S-Bahn oder den Bus umsteigen.

### → Wenn das Auto nicht zu ersetzen ist

Es gibt auch die Möglichkeit, Mitfahrgelegenheiten oder Car-Sharing-Angebote zu nutzen – oder Sie steigen auf ein E-, Gas- oder Hybridfahrzeug um.

### Carsharing

Ein eigenes Auto verursacht Kosten und steht dabei durchschnittlich 23 Stunden am Tag herum. Carsharing wird daher immer populärer und lohnt sich vor allem für Personen, die nicht täglich auf das Auto angewiesen sind. Hier finden Sie Internetportale für privates Carsharing: [www.snappcar.de](http://www.snappcar.de) oder [www.drivy.de](http://www.drivy.de)

### Kluger Autokauf: Die Auto-Umweltliste des Verkehrsclubs Deutschland (VCD)

Wer sich für ein Automodell entscheidet, das im Schnitt nur einen Liter weniger verbraucht, spart bei einer Fahrleistung von 15.000 Kilometern im Jahr 210 € (bei einem Spritpreis von 1,40 €/l) und entlastet das Klima um über 250 kg CO<sub>2</sub>.

Seit 1989 nehmen Autoexpert/inn/en des VCD jedes Jahr hunderte aktuelle Pkw-Modelle unter die Lupe und fragen: Wer baut das umweltverträglichste Auto? Um den Sprung in die Top-Ten der VCD Auto-Umweltliste zu schaffen, sind Bestwerte in drei Kategorien erforderlich: Spritverbrauch und CO<sub>2</sub>-Emission pro gefahrenem Kilometer, Lärm sowie Menge und Art der Schadstoffe, die aus dem Auspuff kommen. Mehr Infos unter [www.vcd.org/auto-umweltliste.html](http://www.vcd.org/auto-umweltliste.html)

### Ladeinfrastruktur für Elektrofahrzeuge

Aktuell stehen in Deutschland über 30.000 öffentliche Ladepunkte und dutzende Wasserstofftankstellen zur Verfügung. Auf der Ladesäulen- und Wasserstofftankstellen-Karte des Landes NRW finden Sie deren genaue Standorte sowie weitere Informationen bezüglich Freischaltung, Anfahrtsbeschreibung und Leistung: [www.elektromobilitaet.nrw](http://www.elektromobilitaet.nrw), Rubrik „Service / Ladesäulen“.

In der Stadt Ennepetal stehen bisher zwei öffentlich nutzbare Ladesäulen zur Verfügung: Am Rathaus (Bismarckstr. 21) und an der Berufsschule (Wilhelmshöher Str. 11). Der Energieversorger AVU ist Grundversorger im Ennepe-Ruhr-Kreis und berät unter [www.avu.de/privat/clever-mobil](http://www.avu.de/privat/clever-mobil) zu allen Fragen der Ladeinfrastruktur für Elektrofahrzeuge.

### Fahrgemeinschaften

Für den Arbeitsweg aber auch für einzelne längere Fahrten ins In- und Ausland finden Sie über Mitfahrzentralen im Internet eine günstige Mitfahrgelegenheit. Zum Beispiel hier: [www.bessermitfahren.de](http://www.bessermitfahren.de) oder [www.fahrgemeinschaft.de](http://www.fahrgemeinschaft.de)







## » Freizeit und Tourismus «

In der Freizeit bietet Ennepetal zahlreiche Gelegenheiten, das Auto einmal ganz stehen zu lassen und Natur und Landschaft zu Fuß oder mit dem Rad zu genießen.

### » Unterwegs in und um die Kluterhöhle

Ennepetal bietet als Erlebnisregion viele landschaftlich reizvolle Bewegungsmöglichkeiten. Aushängeschild ist die Kluterthöhle mit dem größten, versteinerten Korallenriff Europas und ihren geheimnisvollen Gängen und Hallen. Zahlreiche Veranstaltungen und Wege in und um die Höhle lohnen sich: [www.kluterthoehle.de](http://www.kluterthoehle.de)

### Nordic-Walking-Strecken im Hülsenbecker Tal

Drei ausgeschilderte Nordic-Walking-Strecken unterschiedlicher Länge mit Schwierigkeitsgraden von leicht bis anspruchsvoll bieten im Hülsenbecker Tal für Einsteiger/innen sowie für geübte Walker/innen ein aktives Naturerlebnis in reizvoller Umgebung. Eine Parkanlage mit Teichen und Tiergehege lädt darüber hinaus zum Spazieren ein.

### „Bürgermeister Lauf- und Wandertag“

Jedes Jahr am letzten Sonntag im August wird der Bürgermeister Lauf- und Wandertag ausgetragen. Zur Teilnahme ist jede/r willkommen. Interessierte können dann zusammen mit der Bürgermeisterin unter ortskundiger Begleitung auf dem Wappenweg rund um Ennepetal wandern, walken, laufen.

### „Ennepetal auf Rollen und Rädern“

Bei dieser Veranstaltung wird allen Teilnehmenden freie Fahrt auf einem Straßenabschnitt durch das Tal der Ennepe gewährt. Dieser wird an einem Sonntag im Mai für den motorisierten Verkehr gesperrt und ermöglicht dadurch ein entspanntes Radeln und Spazieren.

Unterwegs gibt es zahlreiche Aktionen – auch die Ennepetaler E-Bikes der Kluterthöhlen-GmbH stehen zum Ausprobieren zur Verfügung.

### Ennepe-Ruhr-Tourismus

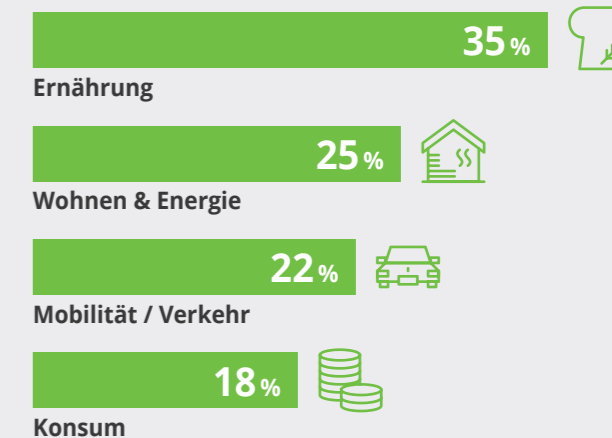
Hier finden Sie weitere Freizeitangebote in der Freizeitregion Ennepe-Ruhr mit ihren Flüssen, Seen und waldreichem Hüggelland – zu Fuß, mit dem Rad oder auf dem Wasser: [www.erlebnisregion-ennepetal.de](http://www.erlebnisregion-ennepetal.de) oder [www.ennepe-ruhr-tourismus.de](http://www.ennepe-ruhr-tourismus.de)

### » Fernreisen und Klimawandel

Reisen bereichert und verbindet Kulturen. Reisen bringt aber auch Verantwortung mit sich.

Wer reist, erzeugt auch CO<sub>2</sub>. Der Flugverkehr trägt mit einem Anteil von etwa 10% zur globalen Erderwärmung bei. Den durch An- und Abreise verursachten CO<sub>2</sub>-Ausstoß (Flug, Bus, Schiff, Zug) kann man mit Hilfe eines Kompensationsprogramms ausgleichen. Klimaagenturen wie zum Beispiel [www.atmosfair.de](http://www.atmosfair.de) oder [www.myclimate.org](http://www.myclimate.org) berechnen den für Ihre Reise erforderlichen Ausgleichsbetrag. Mit dem Beitrag können Projekte in Entwicklungsländern unterstützt werden, die den Ausstoß von Klimagasen langfristig verringern helfen.

Im „Forum anders reisen“ haben sich über 100 kleine und mittlere Reiseveranstaltungsunternehmen zusammenschlossen. Sie streben einen nachhaltigen Tourismus an, der langfristig ökologisch tragbar, wirtschaftlich machbar sowie ethisch und sozial gerecht für ortsansässige Gemeinschaften sein soll. [www.forumandersreisen.de](http://www.forumandersreisen.de)



## » Unser ökologischer Fußabdruck «

In Deutschland werden 22% des durchschnittlichen ökologischen Fußabdrucks für Mobilität benötigt.

Mit dem Fußabdrucktest von „Brot für die Welt“ können Sie Ihren ökologischen Fußabdruck anhand von 13 Fragen aus den Bereichen Ernährung, Wohnen, Konsum und Mobilität abschätzen. Es geht dabei nicht um eine exakte Berechnung, sondern um eine Einschätzung des eigenen Umweltverhaltens. Passend zu Ihren Ergebnissen werden Ihnen dann Tipps zur Verbesserung Ihres Fußabdrucks angeboten.

Im Mobilitätsbereich sind vor allem eine Mäßigung der Mobilitätsansprüche und eine Bevorzugung klimaschonender Verkehrsmittel die Hauptansatzpunkte.

Hier können Sie sich testen: [www.fussabdruck.de](http://www.fussabdruck.de)



## Noch Fragen? Sprechen Sie uns gerne an:

### Stadt Ennepetal | Sachgebiet Umweltschutz

Dagmar Ellerkamp-Heidemeyer  
Tel. 02333 / 979-104  
dellerkamp@ennepetal.de

Dr. Cordula Tomaschewski  
Tel. 02333 / 979-157  
ctomaschewski@ennepetal.de

Stadt Ennepetal  
Bismarckstraße 21  
58256 Ennepetal  
Tel. 02333 / 979-0  
Fax 02333 / 979-280  
[www.ennepetal.de](http://www.ennepetal.de)

Gefördert durch:



Bundesministerium  
für Umwelt, Naturschutz  
und nukleare Sicherheit

aufgrund eines Beschlusses  
des Deutschen Bundestages



NATIONALE  
**KLIMASCHUTZ**  
INITIATIVE